KANTON AARGAU

DEPARTEMENT
BAU. VERKEHR UND UMWELT
Abteilung Tiefbau

GEMEINDE

Böztal (Hornussen) AO/IO

STRASSE

K 482

Gemäss § 95 Bau-Gesetz öffentlich aufgelegen
auf der Stadt-/Gemeindeverwaltung
vom 17. 11. 2025 bis 17. 12. 2025
.... den ....
Namens des Stadt-/Gemeinderates
....

BEREICH

AO: S600 + 66 m bis S600 + 206 m (L= 140 m)
IO: S600 + 206 m bis S604 + 20 m (L= 332 m)

OBJEKT

Belagssanierung Zeiherstrasse

PLAN

Situation 1:200

Teil 2: QP 19 - 35

Vorstudien	Vorprojekt	Bauprojekt	Auflageprojekt	Ausführungsprojekt	Ausgeführtes Werk

ÜBERSICHTSSKIZZE

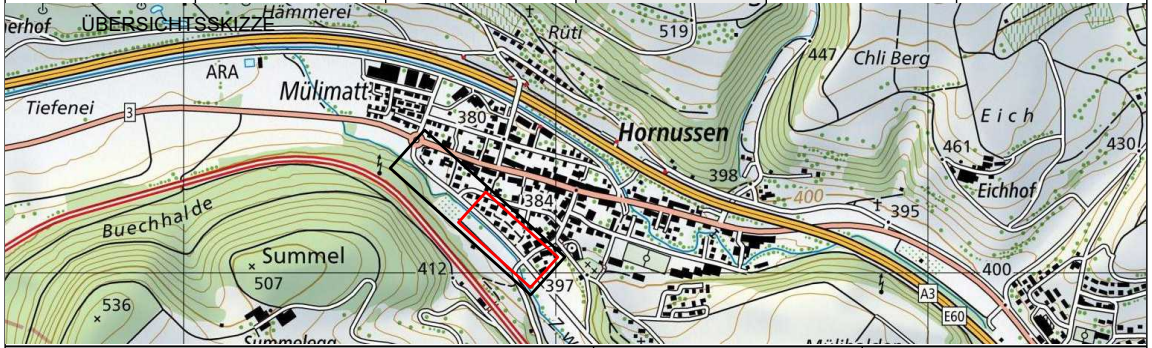
Hämmerei
Rüti
519
ARA
Mülimatt
Tiefenei
3
380
Hornussen
447
Chli Berg
Eich
461
430
Eichhof
398
400
395
384
Buechhalde
Summel
507
412
397
536
400
A3
E60
Summelegg

PROJEKTVERFASSER

KSL INGENIEURE

KSL Ingenieure AG ksl-ing.ch • Baden-Dättwil • Frick • Muri
Dammstrasse 3 • 5070 Frick • 062 865 30 30
BERATUNG • TRAGWERKE • GEOMATIK • UMWELT • INFRASTRUKTUR • RAUM

PLAN NR. 222216 / 102		FORMAT: 1470 x 297 mm FLÄCHE: 0.44 m^2	
		NAME	DATUM
PROJEKT		MC	2023
GEZEICHNET		YST	20.10.2025
GEPRÜFT		MC	20.10.2025
ÄNDERUNGEN	INDEX		
	A		
	B		
	C		
FREIGABE			

BAUHERR:

Abteilung Tiefbau
Unterhaltskreis IV

PS-Nr. AO: 640-203924-02-01
PS-Nr. IO: 640-203924-02-02
PL ATB: Stefano Donatiello

REG. NR. 167.482.003 PLAN NR. 102

222_313 / Version 4.2. 18.04.2018

Datei: 222216_3_Situation.2d

Index	Änderungen
A	
B	
C	

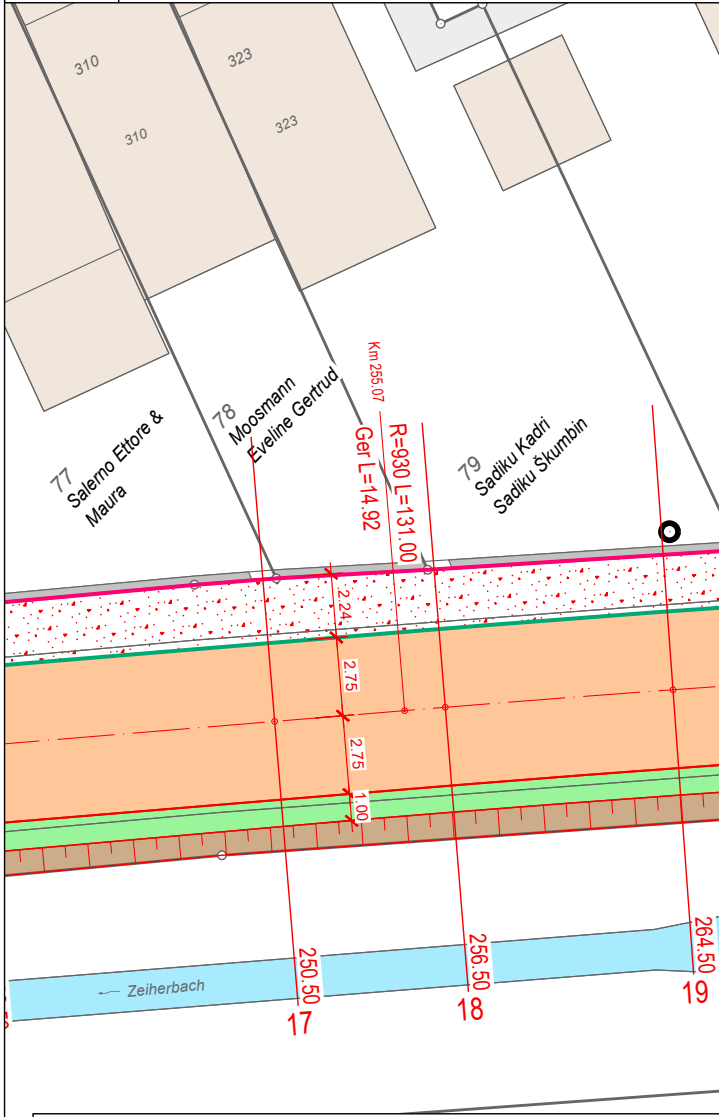
310
310
323
323
77 Salerno Ettore & Maura
78 Moosmann Eveline Gertrud
79 Sadiku Kadri Sadiku Škumbin
Km 255.07
Ger L=14.92
R=930 L=131.00
2.24
2.75
2.75
1.00
Zeiherbach
250.50
17
256.50
18
264.50
19

Legende

Bestand	Projekt		*Bestand*
⬜	🟧	Fahrbahn	— · —
	▨	Ruderalfläche	
	🟩	Sickerstreifen	
	🟩	Bankett	◉
	🟫	Böschungen	⊗
	🟨▦🟩	Anpassungsbereich	
🟦		Gewässer	▼▲
🟩		Wald	○ ○
—	—	Strassenrand	

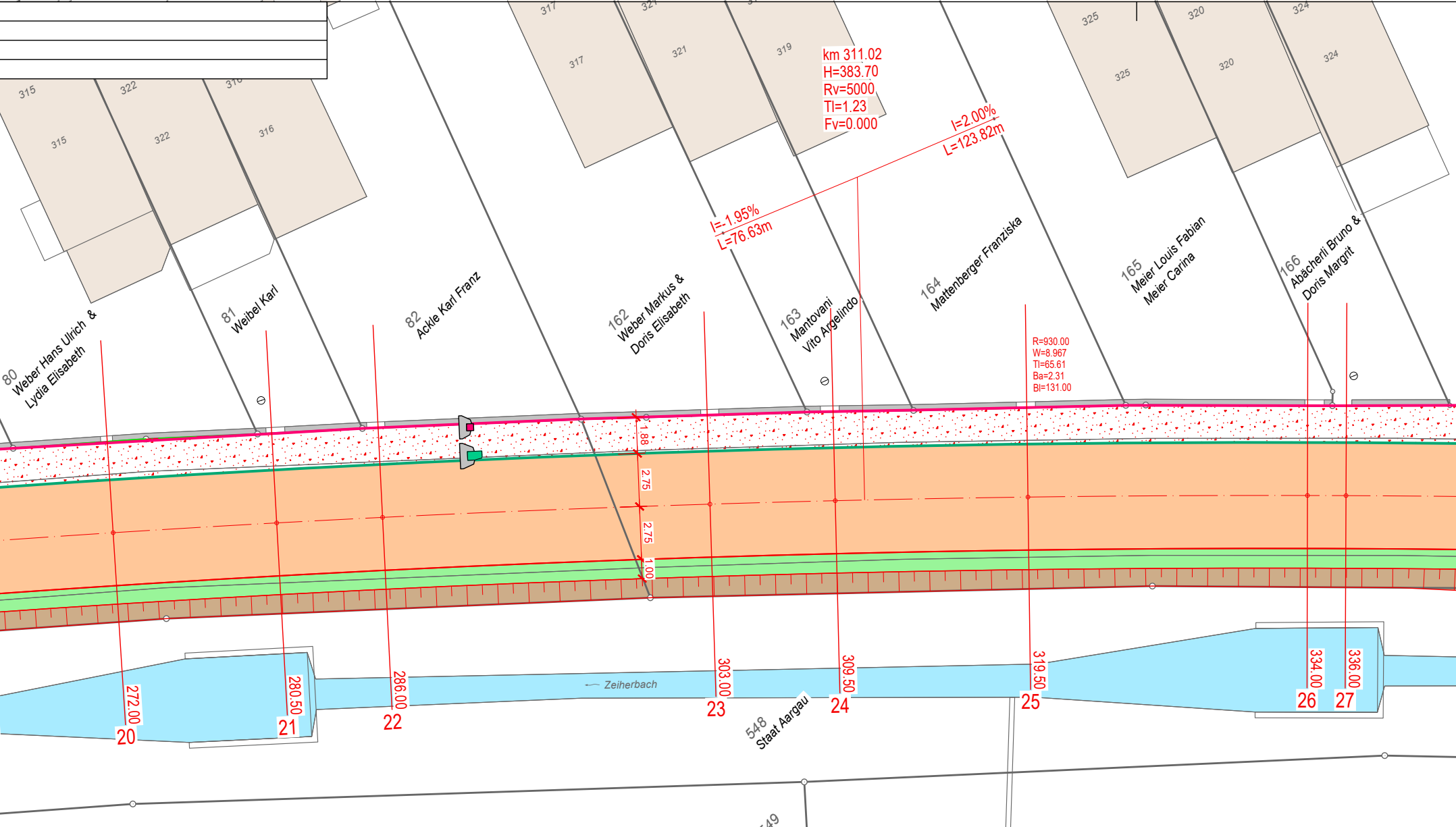
km 311.02
H=383.70
Rv=5000
Tl=1.23
Fv=0.000
I=2.00%
L=123.82m
I=-1.95%
L=76.63m
R=930.00
W=8.967
Tl=65.61
Ba=2.31
Bl=131.00
315
322
316
317
321
319
325
320
324
80 Weber Hans Ulrich & Lydia Elisabeth
81 Weibel Karl
82 Ackle Karl Franz
162 Weber Markus & Doris Elisabeth
163 Mantovani Vito Angelindo
164 Mattenberger Franziska
165 Meier Louis Fabian Meier Carina
166 Abächerli Bruno & Doris Margrit
1.88
2.75
2.75
1.00
Zeiherbach
548 Staat Aargau
549
272.00
280.50
286.00
303.00
309.50
319.50
334.00
336.00
20
21
22
23
24
25
26
27

Projekt

Bauzonengrenze

- - - - - - Anpassungsbereich

□ Einlaufrost

Hydrant

Kandelaber

◎ Belagsbohrungen

Ein- und Ausfahrten

○ Kontrollschacht / Schlammsammler

○ Schacht Medienrohr



Strassenbau

SDA 8 -12	B 50/70	30 mm
AC T 22 S	B 50/70	100 mm
Planiekies 0/16		50 mm
Fundation UG 0/45 auf Anordnung BL		min. 600 mm

Legende Randabschluss

🟪	Bundstein einreihig, Typ 12 N.401.101 / A1.1
🟦	Bundstein zweireihig gestürzt, Typ 12 N.401.101 / A1.3
🟩	Randstein RN 12 N.401.101 / A3.1
🟥	Bundstein einreihig, Typ 8 Steinmass 8 x 11 cm

Versorgungsroute

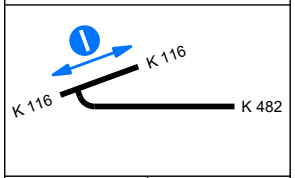
K 116
K 116
K 482

Kantonale Radroute | Querung Wanderweg

550

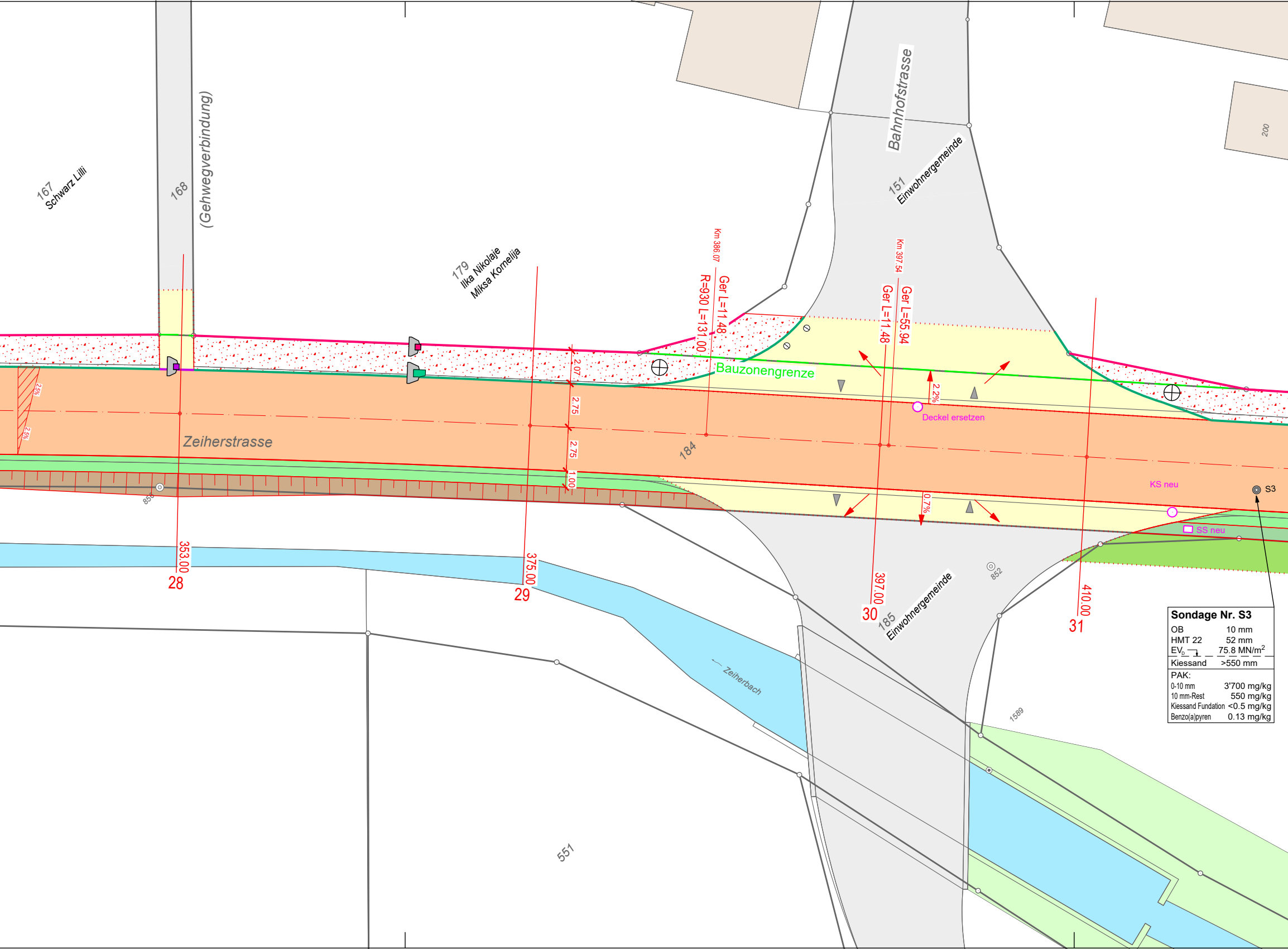
167
Schwarz Lilli
168
(Gehwegverbindung)
179
Ilka Nikolaje
Miksa Kornelija
Bahnhofstrasse
151
Einwohnergemeinde
200
Km 386.07
Ger L=11.48
R=930 L=131.00
Km 397.54
Ger L=11.48
Ger L=55.94
Bauzonengrenze
2.2%
Deckel ersetzen
2.07
2.75
2.75
1.00
2.5%
2.5%
Zeiherstrasse
184
850
0.7%
KS neu
S3
SS neu
852
353.00
28
375.00
29
397.00
30
410.00
31
185
Einwohnergemeinde
Zeiherbach
1589
551

Sondage Nr. S3

OB	10 mm
HMT 22	52 mm
EV_D	75.8 MN/m^2
Kiessand	>550 mm
PAK:	
0-10 mm	3'700 mg/kg
10 mm-Rest	550 mg/kg
Kiessand Fundation	<0.5 mg/kg
Benzo(a)pyren	0.13 mg/kg

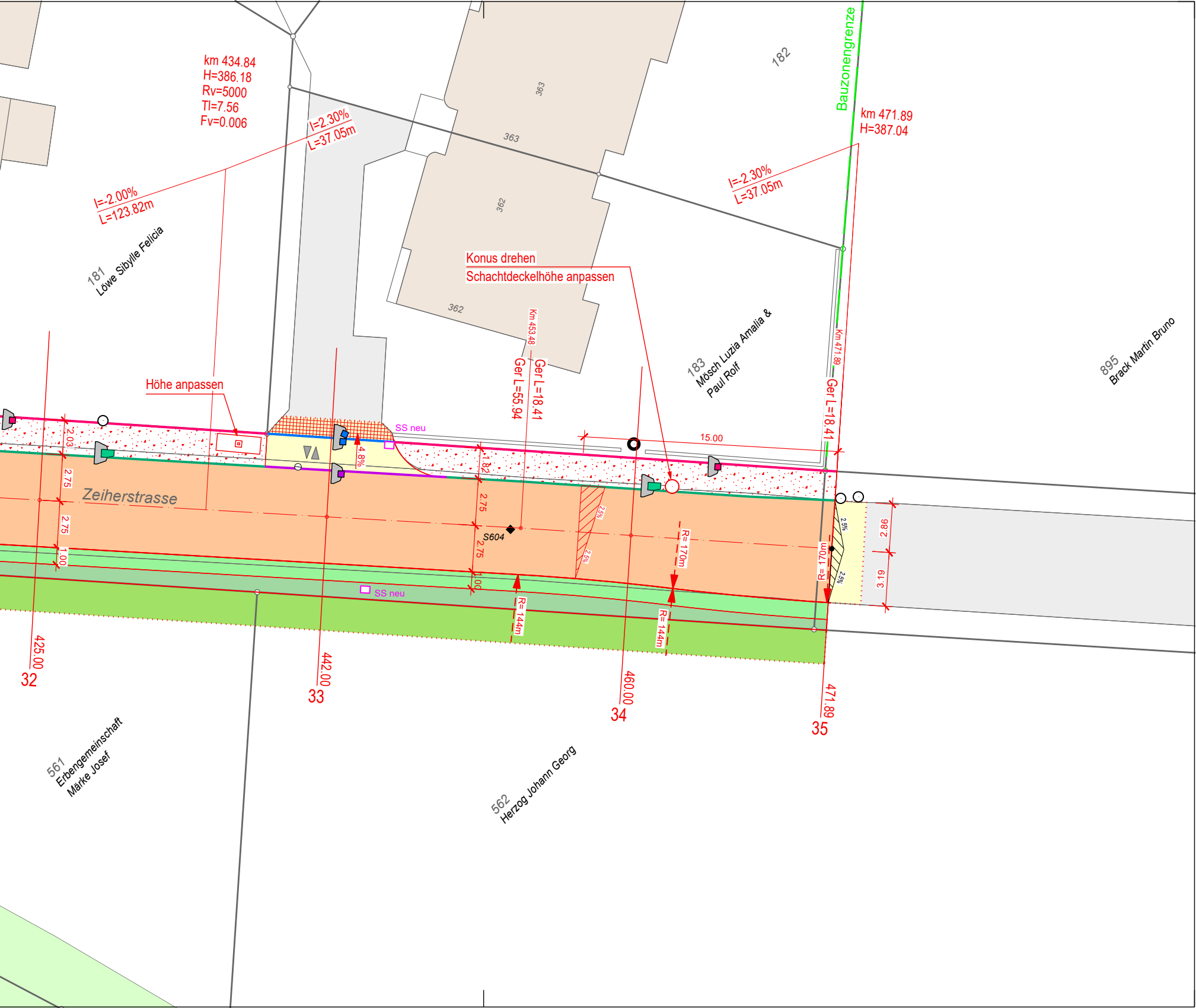
km 434.84
H=386.18
Rv=5000
Tl=7.56
Fv=0.006
I=2.30%
L=37.05m
I=-2.00%
L=123.82m
181
Löwe Sibylle Felicia
363
363
362
362
182
Bauzonengrenze
km 471.89
H=387.04
I=-2.30%
L=37.05m
Konus drehen
Schachtdeckelhöhe anpassen
Km 453.48
Ger L=55.94
Ger L=18.41
183
Mösch Luzia Amalia &
Paul Rolf
Km 471.89
Ger L=18.41
895
Brack Martin Bruno
Höhe anpassen
SS neu
15.00
2.03
2.75
2.75
1.00
4.8%
1.82
2.75
2.75
1.00
Zeiherstrasse
S604
2.5%
2.5%
R= 170m
R= 170m
R= 144m
R= 144m
2.5%
2.5%
2.86
3.19
SS neu
425.00
32
442.00
33
460.00
34
471.89
35
561
Erbengemeinschaft
Märke Josef
562
Herzog Johann Georg